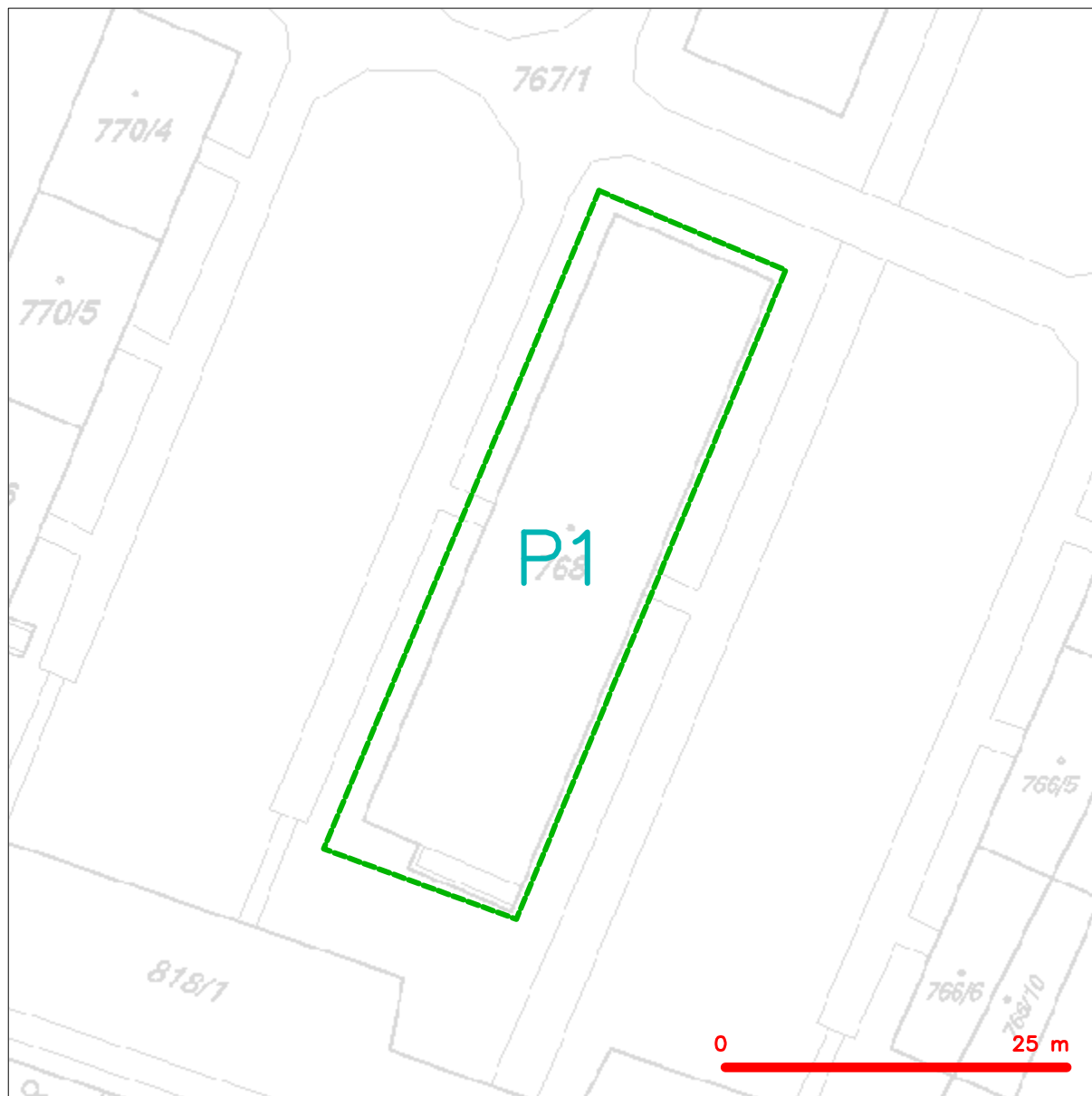


SITUAČNÍ VÝKRES - ZÁJMOVÉ ÚZEMÍ

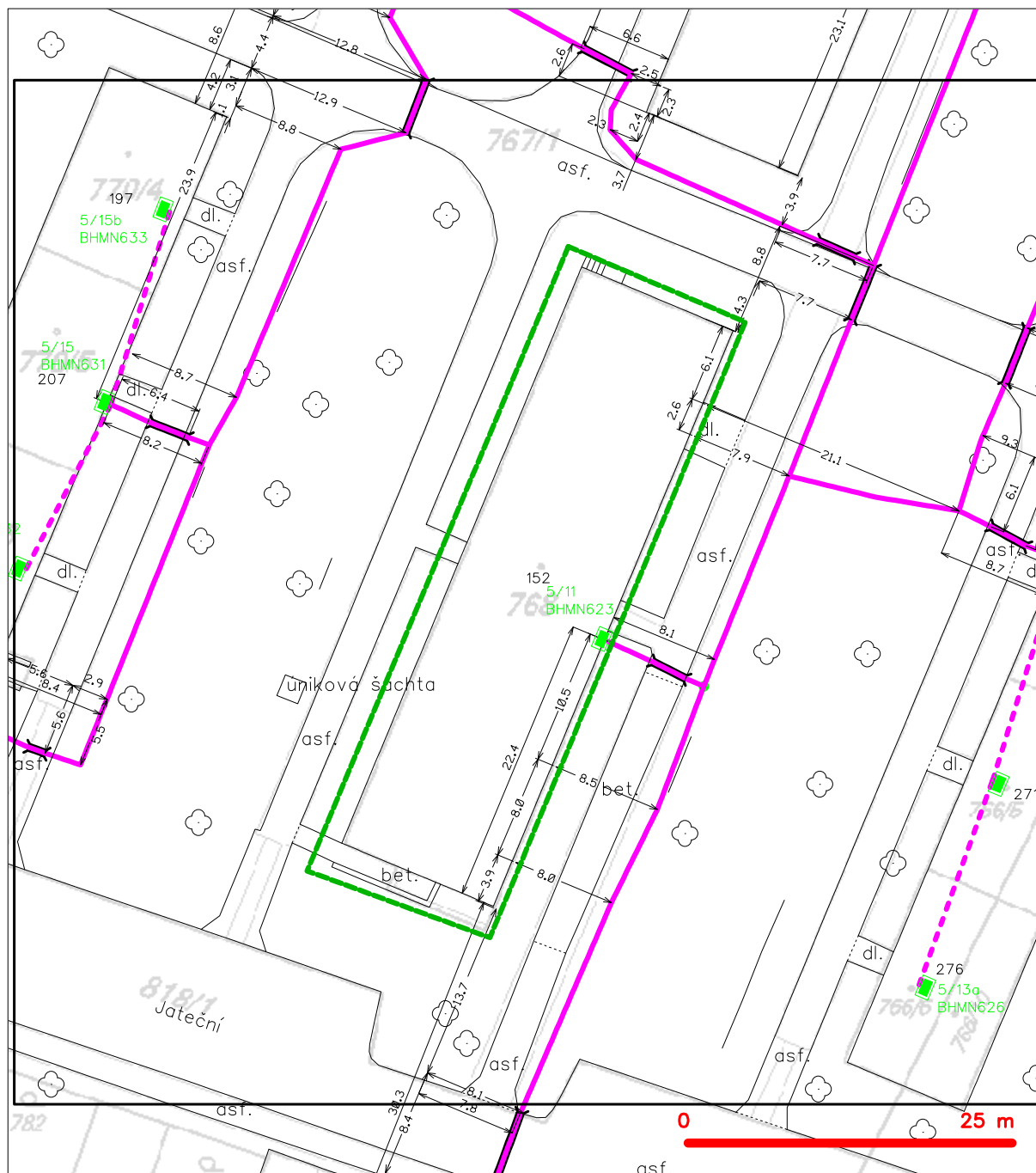


LEGENDA

















----- hranice zájmového území k vyjádření


Česká telekomunikační infrastruktura a.s.
Olšanská 2681/6
130 00 Praha 3
DIČ: CZ04084063
96

SITUAČNÍ VÝKRES - POLYGON 1



LEGENDA

- | | | | |
|---|---|--|---|
|  | hranice zájmového území k vyjádření |  | nezaměřený průběh optického kabelu, HOPE trubky |
|  | NN přípojka, území s NN přípojkou CETIN |  | nebo souběh optického a metalického kabelu |
|  | zaměřený průběh metalického kabelu |  | radiové síť, ochranné pásmo radiové sítě |
|  | zaměřený průběh optického kabelu, HOPE trubky |  | podzemní síť |
|  | nebo souběh optického a metalického kabelu |  | neprovozované síť |
|  | nezaměřený průběh metalického kabelu |  | == kolektor, kabelovod |
|  | podzemní síť cizí |  | podzemní síť cizí |
|  | |  | síť s NN |